

NADZÓR BUDOWLANY
KOSZTORYSOWANIE
inż. Turcza Tadeusz
49-200 Brzeg, ul. Słowiańska 2/6
tel. 664 949 978, NIP 747-126-67-35

PROJEKT BUDOWLANY

ZADANIE; BUDOWA DROGI DOJAZDOWEJ DO
GRUNTÓW ROLNYCH WE WSI
GOLA GRODKOWSKA

INWESTOR; BURMISTRZ GRODKOWA

ADRES : ul. WARSZAWSKA 29
49- 200 GRODKÓW

OPRACOWAŁ; BUDOWA- NADZÓR-
KOSZTORYSOWANIE
Inż. Tadeusz Turcza
Brzeg ul. Słowiańska 2/6

OPIS TECHNICZNY

Przedmiotowa dokumentacja Projektowo-Kosztorysowa jest opracowana na zlecenie Inwestora jak na stronie tytułowej, a stanowi realizację Planu Zagospodarowania Przestrzennego niektórych miejscowości Gminy Grodków, zatwierdzonym uchwałą Nr. XXV/263/08 Rady Miejskiej w Grodkowie z dnia 30 grudnia 2008r. (opublikowana w Dz.Urz.Woj.Op. z dnia 9 marca 2009r. Nr. 16, poz. 246)

Stan istniejący.

W chwili obecnej projektowana droga dojazdowa do gruntów rolnych w Goli Grodkowskiej, Gmina Grodków, powiat Brzeg, jest typową drogą gruntową, biorącą swój początek z wyłączenia od drogi powiatowej Grodków-Gola Grodkowska-Lipowa, o Nr. 1506 O, przebiegającą w początkowym odcinku prostym o dl. około 300,00 mb. równolegle do głównej drogi m-ci Gola Grodkowska, oznaczonej na Planie Zagospodarowania Przestrzennego symbolem KDL (Tereny Dróg Publicznych- klasy lokalnej), a w końcowym odcinku łączy się prawoskrętem z drogą KDL, tworząc zamknięty układ komunikacyjny m-ci Gola Grodkowska.

Istniejąca droga gruntowa w czasie intensywnych opadów atmosferycznych, pomimo stosunkowo przepuszczalnych gruntów, staje się drogą wykluczającą przejezdność dla obsługi gruntów rolnych, zamykając praktycznie w okresie jesiennym, możliwość wywozu płodów rolnych z przyległych pól.

Zamierzenia projektowe.

Zgodnie z postulatami Inwestora, zakłada się budowę w wytyczonym pasie drogowym szerokości 6,0 m. drogę o poniższych parametrach ;

1. pas jezdni o naw. bitumicznej jednowarstwowej- beton asfaltowy AC 0/16 mm grubości 6,0 cm, przy szerokości 4,0 m.
2. podbudowa z kamienia łamanego (z wyłączeniem kamienia wapiennego o granulacji 0/63mm, warstwa dolna grub. 18,0 cm, oraz warstwa górna układana wyłącznie równiarką lub rozkładarką do mas bitum. grubości 12,0 cm. z kamienia łamanego 0/31mm.
3. warstwa odcinająca z piasku gruboziarnistego o grub. warstwy 15,0 cm.
4. pobocza utwardzone warstwą kamienia łamanego 0/31 o grubości warstwy 15,0cm. szerokości 2x 0,50 m.

Warstwy konstrukcyjne drogi, winny być układane w wykonanym

uprzednio i wyprofilowanym korycie, o głębokości średniej 40,0 cm. przy zachowanym jednostronnego spadku poprzecznego od 1,0 do 1,2 %. Z uwagi na ograniczoną do 6,0 m. szerokość pasa drogowego, na obecnym etapie realizacji podjętego zadania, nie ma możliwości odprowadzenia wód opadowych z korpusu drogi rowami przydrożnymi, do funkcjonującego systemu rowów otwartych, mającego swój początek w końcowym odcinku projektowanej drogi (obręb skrzyżowania). Uważam jednak za celowe ujęcie tego tematu w planach dalszej poprawy funkcjonalności dróg dojazdowych do gruntów rolnych.

W związku z powyższym projektuje się poprawę odwodnienia korpusu drogowego, przez wykonanie w korycie warstwy odcinającej na całej szerokości koryta tj. $4,0\text{m} + 2 \times 0,5\text{m}$ grubości 15,0cm, przy czym grubość warstwy piasku pod poboczeniami utwardzonymi będzie posiadała grubość 35,0cm. Taka grubość warstwy piasku gruboziarnistego, przy gruntach rodzimych o strukturze piaskowej (pokazane na profilu podłużnym), będą tworzyć szeroki drenaż podłużny, pracujący w okresie nasilonych opadów atmosferycznych, jak prefabrykowany skrzynkowy dren „rozsączający”. Projektowana niwelety drogi z drobnymi lokalnymi wgłębieniami istniejącego pasa drogi gruntowej, nakłada się praktycznie na istniejący teren, zapewniając spływ wód opadowych na przylegające grunty rolne. W układzie sytuacyjnym, załamania osi drogi zostały wyłagodzone przez zaprojektowane łuki poziome, a te z uwagi na klasę drogi pozostają bez żadnych dodatkowych elementów konstrukcyjnych, (typu prosta lub krzywa przejściowa).

Zasadniczy odcinek projektowanej drogi dojazdowej, określonej jako odcinek „A” jest zakończony w km. 0+474,62 w osi odcinka „B”, który stanowi małą łącznicę ostatnich zabudowań Goli Grodkowskiej od strony pñ., do całości aglomeracji. Długość tego odcinka o parametrach technicznych jak trasy zasadniczej, wynosi 89.51m. i kończy się na połączeniu projektowanej nawierzchni bitumicznej, z istniejącą nawierzchnią brukową. Dodatkowy elementem projektowanego układu komunikacyjnego odcinka „B” jest wyprowadzenie dojazdu do pól w kierunku wschodnim, krótkim odcinkiem „C” o długości 33,17 m, o niezmiennych parametrach technicznych. Dla zapewnienia bezpieczeństwa użytkowników sprzętu rolniczego, założono możliwe do przyjęcia promienie łuków poziomych o $R = 7.0\text{m}$, podyktowane warunkami własnościowymi gruntów, oraz istniejącymi i w pełni drożnymi w obrębie omawianego układu dróg rolniczych, rowów odwadniających. Dodatkowo dla poprawy widoczności oraz bezpiecznego prawoskrętu z odcinka „A” w łącznik „B”, projektuje się wypełnienie powierzchni pomiędzy łukiem promienia skrótu a jego cięciwą, kostką brukową 18/20 cm z wypełnieniem spoin zaprawą cem.-grysową.

**Uwaga końcowa ; przed przystąpieniem do realizacji budowy,
wykonawca robót winien dokonać odtworzenia pasa drogowego, który
w poważnej części został pozbawiony punktów stabilizacyjnych, a
w kilku przypadkach kamienie graniczne zostały przesunięte.**



inż. Tadeusz Turcza
upr. drog.most.WZDP
Nr 10/741/16/66



Opole, dnia 4 czerwca 1966 r.

WOJEWÓDZKI
ZARZĄD DRÓG PUBLICZNYCH
w OPOLU

Nr WZDP 10/741/16/66

UPRAWNIENIA BUDOWLANE

Na podstawie art. 18 ustawy z dnia 31 stycznia 1961 r. — prawo budowlane (Dz. U. nr 7, poz 46) oraz § 14 zarządzenia nr 195 Ministra Komunikacji z dnia 1 grudnia 1964 r. w sprawie uprawnień budowlanych w budownictwie specjalnym w zakresie komunikacji (Dziennik Budownictwa nr 23, poz. 73).

Obywatel inż. Tadeusz Turcza s. Michała
urodzony dnia 1. 09. 1936 r. w Krakowie.

o t r z y m u j e


w specjalności dróg — — — — —
uprawnienia budowlane do projektowania w zakresie drogowych obiektów
budowlanych wymienionych w § 3 ust. 2 pkt. 3 określonego wg § 6
ust. 1 pkt. 2 Zarządzenia Nr 195 Ministra Komunikacji z dnia
1. XII. 1964 r.



D y r e k t o r

Wojciech

inż. Czesław Zieher



OPOLSKA
OKRĘGOWA
IZBA
INŻYNIERÓW
BUDOWNICTWA

Opole, 30 stycznia 2013

Zaświadczenie

Pan **TADEUSZ TURCZA**

miejsce zamieszkania:

**ul. SŁOWIAŃSKA nr 2 m. 6
49-300 BRZEG**

jest członkiem Opolskiej Okręgowej Izby Inżynierów
Budownictwa o numerze ewidencyjnym: **OPL/BD/0953/01**
i posiada wymagane ubezpieczenie od odpowiedzialności
cywilnej.

Niniejsze zaświadczenie jest ważne od dnia :
2013-01-01 do dnia **2013-12-31**



Zastępca Przewodniczącego
Okręgowej Rady Opolskiej Okręgowej
Izby Inżynierów Budownictwa

[Signature]
dr inż. Henryk Nowak

45-061 Opole, ul. Katowicka 50, tel./fax: +48 77 441 38 98, +48 77 441 38 99, e-mail: opl@piib.org.pl, www.opl.piib.org.pl

Plany Zagospodarowania Przestrzennego
Gminy Grodków
Oświadczenia własnościowe

WYPIS Z MIEJSCOWEGO PLANU ZAGOSPODAROWANIA PRZESTRZENNEGO

Zgodnie z miejscowym planem zagospodarowania przestrzennego niektórych miejscowości Gminy Grodków zatwierdzonym uchwałą Nr XXXV/376/2006 Rady Miejskiej w Grodkowie z dnia 27 września 2006r. (opublikowaną w Dz. Urz. Woj. Op. z dnia 18 grudnia 2006r. Nr 92, poz. 2727) oraz uchwałą Nr XXV/263/08 Rady Miejskiej w Grodkowie z dnia 30 grudnia 2008r. zmieniającą uchwałę w sprawie miejscowego planu zagospodarowania przestrzennego niektórych miejscowości Gminy Grodków (opublikowaną w Dz. Urz. Woj. Op. z dnia 9 marca 2009r. Nr 16, poz. 246) teren obejmujący:

- działkę **Nr 222 w Goli Grodkowskiej** oznaczony jest symbolem **KDZ** – drogi klasy dojazdowej zbiorczej,
- działkę **Nr 225 w Goli Grodkowskiej** oznaczony jest symbolem **KDPJ** – ciągi pieszo – jezdne,
- działkę **Nr 224 w Goli Grodkowskiej** częściowo oznaczony jest symbolem **KDL** – drogi klasy lokalnej, częściowo oznaczony jest symbolem **KDPJ** – ciągi pieszo – jezdne oraz częściowo oznaczony jest symbolem **R** – przeznaczenie podstawowe – tereny rolnicze – uprawy polowe,
- działkę **Nr 228 w Goli Grodkowskiej** częściowo oznaczony jest symbolem **KDPJ** – ciągi pieszo – jezdne oraz częściowo oznaczony jest symbolem **R** – przeznaczenie podstawowe – tereny rolnicze – uprawy polowe,
- działki **Nr: 226, 227 w Goli Grodkowskiej** oznaczony jest symbolem **R** – przeznaczenie podstawowe – tereny rolnicze – uprawy polowe.

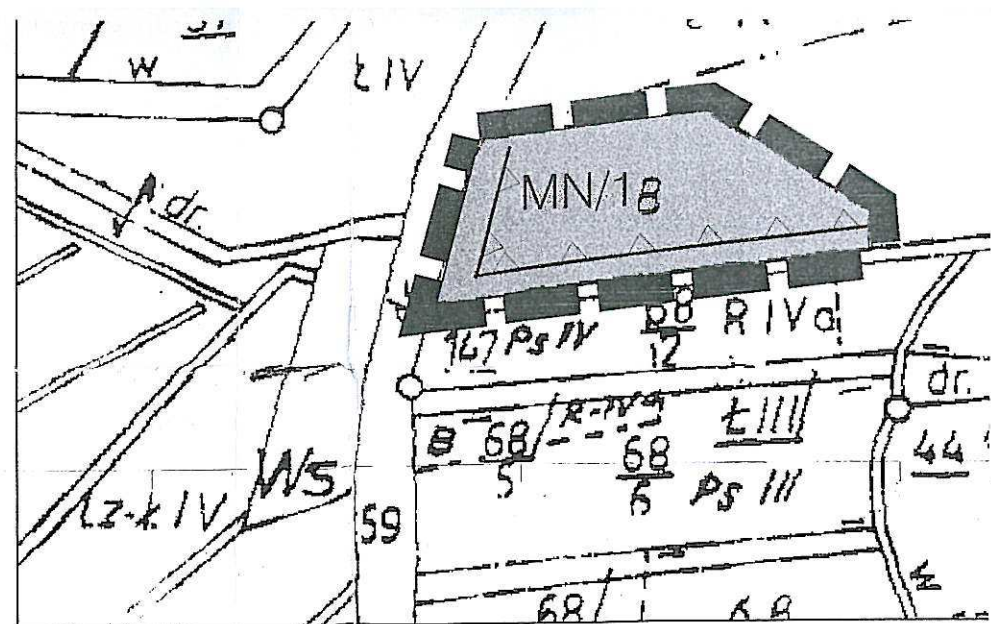
Załączniki:

- wypis z planu zagospodarowania przestrzennego – ¹¹ str.
- wyrys z planu zagospodarowania przestrzennego – ⁴ str. ⁴⁴

Otrzymują:

1. Gmina Grodków
ul. Warszawska 29
49-200 Grodków
2. a/a

Z up. BURMISTRZA
mgr inż. Mirosława Koprowska
KIEROWNIK WYDZIAŁU INWESTYCYJ
I GOSPODARKI PRZESTRZENNEJ



dnia: 2013-06-05
Z up. BURMISTRZA

podpis
mgr inż. Mirosława Koprowska
KIEROWNIK WYDZIAŁU INWESTYCJI
I GOSPODARKI PRZESTRZENNEJ

Skala 1:2000

GOLA GRODKOWSKA

URB


Za zgodność z oryginałem
Urząd Miejski w Grodkowie
ul. Warszawska 29

dnia: 2013-06-05

Z up. PRZEMISTRZA

podpis 272

mgr inż. Mirosław Koprowski
KIEROWNIK WYDZIAŁU INWESTYCJI
I GOSPODARKI PRZESTRZENNEJ



MIEJSCOWY PLAN ZAGOSPODAROWANIA PRZESTRZENNEGO NIEKTÓRYCH MIEJSCOWOŚCI GMINY GRODKÓW

LEGENDA:

OZNACZENIA OGÓLNE:

	Granica zainwestowania urbanistycznego wsi
	Tereny dla których istnieją obowiązujące miejscowe plany zagospodarowania przestrzennego
USTALENIA REGULACYJNE	
	Linie rozgraniczające tereny o różnym przeznaczeniu lub różnych zasadach zagospodarowania
	Obowiązujące linie zabudowy
	Nieprzekraczalne linie zabudowy
	Proponowany podział na działki budowlane

USTALENIA FUNKCJONALNE:

Tereny zabudowy mieszkaniowej

	Tereny zabudowy mieszkaniowej jednorodzinnej
	Tereny zabudowy mieszkaniowej jednorodzinnej z dopuszczeniem usług
	Tereny użytkowane rolniczo

	Tereny rolnicze
	Tereny obsługi produkcji w gospodarstwach rolnych, hodowlanych, ogrodniczych
	Tereny zabudowy zagrodowej

Tereny zabudowy usługowej

	Tereny usług
	Tereny obiektów sakralnych i kultury
	Tereny usług oświaty
	Tereny usług sportu i rekreacji
	Tereny usług innych

Tereny zabudowy techniczno-produkcyjnej

	Tereny działalności produkcyjnej, baz, składów i magazynów
	Tereny zieleni i wód powierzchniowych

	Tereny zieleni urządzonej
--	---------------------------

	Tereny cmentarzy
--	------------------

	Granica strefy ochrony sanitarnej od cmentarza
--	--

	Tereny wód otwartych i płynących
--	----------------------------------

Tereny komunikacji

	Tereny dróg publicznych - klasy głównej
	Tereny dróg publicznych - klasy zbiorczej
	Tereny dróg publicznych - klasy lokalnej
	Tereny dróg publicznych - klasy dojazdowej
	Tereny dróg publicznych - ciągi pieszo - jezdne
	Tereny obsługi urządzeń komunikacji samochodowej

Tereny infrastruktury technicznej

	Projektowane lokalizacje stacji transformatorowych
--	--

	Tereny urządzeń elektroenergetycznych
--	---------------------------------------

Elementy ochrony dziedzictwa kulturowego

	Strefa "A" ścisłej ochrony konserwatorskiej
--	---

	Strefa "B" ochrony konserwatorskiej
--	-------------------------------------

	Strefa "OW" obserwacji archeologicznej
--	--

	Obiekty wpisane do rejestru zabytków
--	--------------------------------------

	Obiekty wpisane do ewidencji zabytków
--	---------------------------------------

Za zgodność z oryginałem
Urząd Miejski w Grodkowie
ul. Warszawska 29

dnia: 2013-08-05

Z up. BURMISTRZA

podpis:

mgr inż. Mirosława Koprowska
KIEROWNIK WYDZIAŁU INWESTYCYJNY
I GOSPODARKI PRZESTRZENNEJ

Wypis z rejestru gruntów o niepełnej treści

data wydruku: 2013-05-22

G 6621/1. 1897. 2013

DZIAŁKA: 224 jedn.ewid.: GRODKÓW - OBSZAR WIEJSKI arkusz mapy: 2
obręb (numer, nazwa): 0047, GOLA GRODKOWSKA
Id dz.: 160103_5.0047.224 numer JR: G75 pow. działki: 1.7300
Użytki:
symbol: powierzchnia:
dr 1,7300

Dokumenty:

rodzaj: Księga wieczysta sygnatura(Numer): OP1N/00038703/7

WŁAŚCICIELE/WŁADAJĄCY działką: 224

UDZIAŁ: 1/1 grupa: 4.1 char. st. władania: właściciel

GMINA GRODKÓW REGON:000524499

Siedziba: WARSZAWSKA 29, 49-200 GRODKÓW

DZIAŁKA: 225 jedn.ewid.: GRODKÓW - OBSZAR WIEJSKI arkusz mapy: 2
obręb (numer, nazwa): 0047, GOLA GRODKOWSKA
Id dz.: 160103_5.0047.225 numer JR: G75 pow. działki: 0.1900
Użytki:
symbol: powierzchnia:
dr 0,1900

Dokumenty:

rodzaj: Księga wieczysta sygnatura(Numer): OP1N/00038703/7

WŁAŚCICIELE/WŁADAJĄCY działką: 225

UDZIAŁ: 1/1 grupa: 4.1 char. st. władania: właściciel

GMINA GRODKÓW REGON:000524499

Siedziba: WARSZAWSKA 29, 49-200 GRODKÓW

DZIAŁKA: 226 jedn.ewid.: GRODKÓW - OBSZAR WIEJSKI arkusz mapy: 2
obręb (numer, nazwa): 0047, GOLA GRODKOWSKA
Id dz.: 160103_5.0047.226 numer JR: G75 pow. działki: 0.1000
Użytki:
symbol: powierzchnia:
dr 0,1000

Dokumenty:

rodzaj: Księga wieczysta sygnatura(Numer): OP1N/00038703/7

WŁAŚCICIELE/WŁADAJĄCY działką: 226

UDZIAŁ: 1/1 grupa: 4.1 char. st. władania: właściciel

GMINA GRODKÓW REGON:000524499

Siedziba: WARSZAWSKA 29, 49-200 GRODKÓW

DZIAŁKA: 227 jedn.ewid.: GRODKÓW - OBSZAR WIEJSKI arkusz mapy: 2
obręb (numer, nazwa): 0047, GOLA GRODKOWSKA
Id dz.: 160103_5.0047.227 numer JR: G75 pow. działki: 0.1000
Użytki:
symbol: powierzchnia:
dr 0,1000

Dokumenty:

rodzaj: Księga wieczysta sygnatura(Numer): OP1N/00038703/7

WŁAŚCICIELE/WŁADAJĄCY działką: 227

UDZIAŁ: 1/1

grupa: 4.1

char. st. władania: właściciel

GMINA GRODKÓW REGON:000524499

Siedziba: WARSZAWSKA 29, 49-200 GRODKÓW

DZIAŁKA: 228

jedn.ewid.: GRODKÓW - OBSZAR WIEJSKI

arkusz mapy: 2

obręb (numer, nazwa): 0047, GOLA GRODKOWSKA

Id dz.: 160103_5.0047.228

numer JR: G75

pow. działki:

0.1700

Użytki:

symbol:

powierzchnia:

dr

0,1700

Dokumenty:

rodzaj: Księga wieczysta

sygnatura(numer): OP1N/00038703/7

WŁAŚCICIELE/WŁADAJĄCY działką: 228

UDZIAŁ: 1/1

grupa: 4.1

char. st. władania: właściciel

GMINA GRODKÓW REGON:000524499

Siedziba: WARSZAWSKA 29, 49-200 GRODKÓW

wydruk sporządzony przez: Ewelina Stankowska

[Handwritten signature]
Aryszyna Horzantowska - Sabas
Inspektor
w Wydziale Geodezji
i Kartografii Urzędu Miasta i Gminy

Oświadczenie o posiadanym prawie do dysponowania nieruchomością na cele budowlane

Ja, niżej podpisany(a)¹⁾

Marek Antoniewicz - Burmistrz Grodkowa

(imię i nazwisko osoby ubiegającej się o wydanie pozwolenia na budowę albo osoby umocowanej do złożenia oświadczenia w imieniu osoby prawnej ubiegającej się o wydanie pozwolenia na budowę)

legitymujący(a) się

Dow. Osob. AUZ 045790 wydany przez Burmistrza Grodkowa

(numer dowodu osobistego lub innego dokumentu stwierdzającego tożsamość i nazwa organu wydającego)

urodzony(a) 20.03.1959 w Grodkowie

zamieszkały(a) Wierzbnik 64 49-200 Grodków

(adres)

po zapoznaniu się z art. 32 ust. 4 pkt 2 ustawy z dnia 7 lipca 1994r. – Prawo budowlane (Dz. U. z 2003r. Nr 207, poz. 2016, z późn. zm.),

oświadczam, że posiadam prawo do dysponowania nieruchomością oznaczoną w ewidencji gruntów i budynków jako działka(i) nr 222, 225, 226, 227, 228, 224.

w obrębie ewidencyjnym Gola Grodkowska

w jednostce ewidencyjnej Grodków

na cele budowlane, wynikające z tytułu:

1) własności Nr dz. 225, 226, 227, 228, 224 – K.S.W. OP/11/003 8703/7

2) współwłasności

(wskazanie współwłaścicieli – imię, nazwisko lub nazwa oraz adres)

oraz zgodę wszystkich współwłaścicieli na wykonywanie robót budowlanych objętych wnioskiem o pozwolenie na budowę z dnia 03.09.2013

3) użytkowania wieczystego

4) trwałego zarządu²⁾

5) ograniczonego prawa rzeczowego²⁾

6) stosunku zobowiązaniowego, przewidującego uprawnienie do wykonywania robót i obiektów budowlanych²⁾ Dz. Nr 222 Zarząd Drog Powiatowych w Białym

wynikające z następujących dokumentów potwierdzających powyższe prawo do dysponowania nieruchomością na cele budowlane³⁾ K.S.W. OP/11/003 8703/7 + Decyzja ZDP w Białym

7) Nr 1.6740.29.2013. DB z dnia 17.10.2013

Zgodnie z art. 31 ustawy o samorządzie gminnym Dz. U. z 2013

Oświadczam, że posiadam pełnomocnictwo z dnia 02.09.2013 do reprezentowania osoby prawnej GMINA GRODKÓW

(nazwa i adres osoby prawnej)

upoważniające mnie do złożenia oświadczenia o posiadanym prawie do dysponowania nieruchomością na cele budowlane w imieniu osoby prawnej. Pełnomocnictwo przedstawiam w załączeniu.⁴⁾

Świadomy odpowiedzialności karnej za podanie w niniejszym oświadczeniu nieprawdy, zgodnie z art. 233 Kodeksu karnego, potwierdzam własnoręcznym podpisem prawdziwość danych, zamieszczonych powyżej.

Grodków 02.09.2013

(miejscowość, data)

(podpis) Antoniewicz

¹⁾ Jeżeli oświadczenie składa więcej niż jedna osoba, należy wpisać wszystkie osoby składające oświadczenie oraz ich dane.

²⁾ Należy wskazać właściciela nieruchomości.

³⁾ Należy wskazać dokument, z którego wynika tytuł do dysponowania nieruchomością na cele budowlane.

⁴⁾ Dotyczy wyłącznie osób posiadających pełnomocnictwo do reprezentowania osób prawnych.

Grodków, dnia 22 listopada 2010 r.

ZAŚWIADCZENIE

Stosownie do art. 22 ustawy z dnia 20 czerwca 2002 r. o bezpośrednim wyborze wójta, burmistrza i prezydenta miasta (Dz. U. Nr 113, poz. 984 z późn. zm.) Miejska Komisja Wyborcza w Grodkowie stwierdza, że w wyborach, które odbyły się dnia 21 listopada 2010 r.

Pan ANTONIEWICZ Marek Andrzej

wybrany został

Burmistrzem Grodkowa



Przewodniczący

Miejskiej Komisji Wyborczej

Tadeusz Hauptmann

(imię, imięna i nazwisko - podpis)

Grodków, dnia 10 grudnia 2010r.

Z A Ś W I A D C Z E N I E

Z a ś w i a d c z a się, że w dniu 8 grudnia 2010r.
Pan Marek Antoniewicz zgodnie z art. 29 a ustawy z dnia
8 marca 1990 r. o samorządzie gminnym, złożył wobec
Rady Miejskiej w Grodkowie ślubowanie i objął obowiązki
Burmistrza Grodkowa.

PRZEWODNICZĄCY RADY

Dariusz Gajewski
Dariusz Gajewski

Uzgodnienia branżowe

T.6740.29.2013.DB
/za zwrotnym potwierdzeniem
odbioru/

Brzeg, dnia 17 lipca 2013 r.

DECYZJA

Na podstawie art. 29 ust. 1, 3, 5 ustawy z dnia 21 marca 1985 r. o drogach publicznych (tekst jednolity Dz. U. z 2013 r., poz. 260), art. 104 ustawy z dnia 14 czerwca 1960 r. – Kodeks postępowania administracyjnego (tekst jednolity Dz. U. z 2000 r. Nr 98, poz. 1071 – z późniejszymi zmianami), art. 103 ustawy z dnia 13 października 1998 r. – przepisy wprowadzające ustawy reformujące administrację publiczną (Dz. U. z 1998 r. Nr 133 poz. 872 – z późniejszymi zmianami), uchwały Nr 240/09 z dnia 7 maja 2009 r. Zarządu Powiatu w sprawie upoważnienia Kierownika Zarządu Dróg Powiatowych oraz Zastępcy Kierownika do załatwiania indywidualnych spraw z zakresu administracji publicznej,

po rozpatrzeniu

wniosku z dnia 3 lipca 2013 r. Pana Tadeusza Turczy – Nadzór Budowlany, Kosztorysowanie, ul. Słowiańska 2/6, 49-300 Brzeg, działającego z pełnomocnictwa Inwestora: Burmistrza Grodkowa, 49-200 Grodków, ul. Warszawska 29, o uzgodnienie budowy zjazdu z drogi powiatowej nr 1506 O w m. Gola Grodkowska – „Budowa drogi dojazdowej do gruntów rolnych w Goli Grodkowskiej „

z e z w a l a m

Gminie Grodków
49-200 Grodków, ul. Warszawska 29

na budowę projektowanego zjazdu z drogi powiatowej nr 1506 O w m. Gola Grodkowska, w miejscu przedstawionym na załączniku mapowym oraz uzgadniam projekt budowlany przedmiotowego zjazdu.

Na warunkach:

1. Budowa zjazdu zgodnie z projektem.
2. Przed rozpoczęciem prac budowlanych należy uzyskać pozwolenie na budowę we właściwym organie ds. budownictwa.
3. Utrzymanie zjazdu będzie należeć do właściciela gruntu przyległego do pasa drogowego ww. drogi powiatowej (Art. 30 ustawy z dnia 21 marca 1985 r. o drogach publicznych – tekst jednolity Dz. U. z 2013 r., poz. 260).
4. Wszelkie koszty związane z budową zjazdu oraz jego oznakowaniem znakami drogowymi będą poniesione przez Inwestora zamierzenia.
5. **Przed przystąpieniem do robót** Inwestor zadania bądź Wykonawca posiadający jego pełnomocnictwo winien wystąpić do Zarządu Dróg Powiatowych w Brzegu z wnioskiem o wydanie zezwolenia na zajęcie pasa drogowego, przedkładając:
 - a) szczegółowy plan sytuacyjny w skali 1:1 000 lub 1:500 z zaznaczeniem granic i podaniem wymiarów planowanej powierzchni zajęcia pasa drogowego,
 - b) ogólny plan orientacyjny w skali 1:10 000 lub 1:25 000 z zaznaczeniem zajmowanego odcinka pasa drogowego,
 - c) oświadczenie o posiadaniu ważnego pozwolenia na budowę,
 - d) **zatwierdzony przez organ zarządzający ruchem (Starostę Powiatu Brzeskiego) projekt organizacji ruchu drogowego i zabezpieczenia terenu pasa drogowego.**

Niniejsza decyzja jest równocześnie zgodą administratora drogi na użyczenie terenu pasa drogowego Inwestorowi dla uzyskania pozwolenia na budowę.

UZASADNIENIE

Decyzja nie wymaga uzasadnienia gdyż w całości uwzględnia żądania strony.

POUCZENIE

Od niniejszej decyzji służy stronie odwołanie do Samorządowego Kolegium Odwoławczego w Opolu za moim pośrednictwem, w terminie 14 dni od daty jej otrzymania.

Z UPOWAZNIENIEM ZARZĄD
POWIATU BRZESKIEGO
Stanisław Kowalski
Kierownik Zarządu
Dróg Powiatowych

Załącznik: nr 1 – projekt budowlany zjazdu, ponumerowany i opieczetowany stanowi integralną część niniejszej decyzji .

Otrzymują:

1. Nadzór Budowlany, Kosztorysowanie
Tadeusz Turcza
ul. Słowiańska 2/6, 49-300 Brzeg + zał. nr 1
2. Burmistrz Grodkowa
ul. Warszawska 29, 49-200 Grodków + zał. nr 1
3. a/a + zał. nr 1

NADZÓR BUDOWLANY
KOSZTORYSOWANIE
inż. Turcza Tadeusz
49-300 Brzeg, ul. Słowiańska 2/6
tel. 604 959 978, NIP 747-126-67-35

Zarząd Dróg Powiatowych
w Brzegu
Wpłynęło dnia

05 LIP. 2013

L. dz. zał.

Brzeg.03.07.2013

**Zarząd Dróg Powiatowych
w Brzegu**
ul Kardynała Wyszyńskiego 23

W oparciu o pełnomocnictwo Burmistrza Grodkowa z dnia 27.05.2013 które przedkładałam w załączeniu, przesyłam do akceptacji szczegół planu sytuacyjnego, opracowanego na aktualnej mapie do celów projektowych w skali 1: 500 . Przedmiotowe opracowanie jest elementem opracowywanej dokumentacji projektowo- kosztorysowej „Budowy drogi dojazdowej do gruntów rolnych w Goli Grodkowskiej”. Projektowana droga dojazdowa stanowi ciąg drogowy o symbolu KD PJ (Dziennik Urzędowy Województwa Opolskiego z dnia 18 grudnia 2006 Nr 92) i stanowi prawostronne wyłączenie z drogi powiatowej Grodków- Gola Grodkowska- Lipowa Nr 1506 O w końcowym odcinku zabudowań m-ci Gola Grodkowka.

Parametry techniczne projektowanej drogi są w poważnym stopniu wynikową szerokości pasa drogowego stanowiącego własność Gminy Grodków. W chwili obecnej projektowana droga dojazdowa do gruntów rolnych, pokrywa się w układzie sytuacyjnym z istniejącą drogą gruntową, wyłącznie w pasie jezdnym niezbędnym dla sprzętu rolniczego o szerokości bardzo zróżnicowanej, oscylującej pomiędzy 3,5 do 4,5 m. To zróżnicowanie jest wynikiem użytkowania przez rolników części pasa drogowego poza istniejącymi w terenie granicami własnościowymi, zgodnie z naniesionymi na podkładzie geodezyjnym.


Projektuje się drogę o szerokości jezdnej równej 4,0 m, przy dwustronnych poboczach utwardzonych szerokości 0,5 m. Konstrukcja drogi po wykonanym uprzednio korycie średniej głębokości 0,4 m ;

- | | |
|--|------------|
| warstwa odcinająca z piasku gruboziarnistego | - 15,0 cm. |
| podbudowa z kamienia łamanego dwuwarstwowa | - 30,0 cm. |
| nawierzchnia z betonu asfaltowego AC 8/11 | - 6,0 cm |

Po zatwierdzeniu całości dokumentacji i wydaniu orzeczenia w formie pozwolenia budowlanego przez Wydział Budownictwa Urzędu Powiatowego w Brzegu, wykonawca robót wybrany w drodze przetargu, będzie zobowiązany do spełnienia wszystkich warunków realizacji zdania określonych Państwa decyzją, tak w zakresie terminu wykonywania włączenia do drogi powiatowej Nr.1506 O, jak i też oznakowania robót.

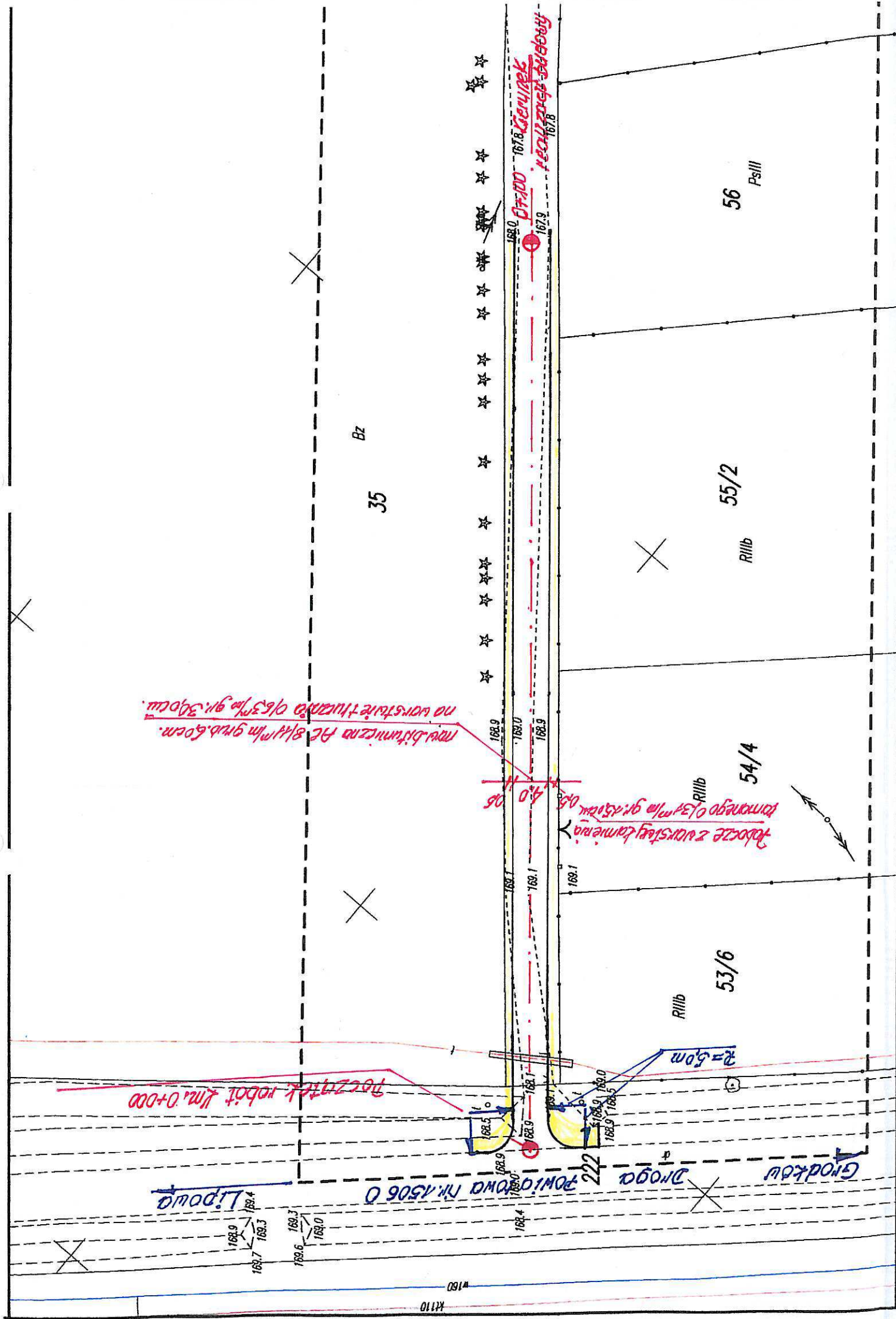
Informuję równocześnie, iż w kosztach budowy zostanie ujęte pionowe oznakowanie realizowanego włączenia drogi dojazdowej do drogi powiatowej Nr.1506 O, które to oznakowanie wykona wybrany Wykonawca robót pod Państwa nadzorem.

Z poważaniem


inż. Tadeusz Turcza
upr. drog.most.WZDP
Nr 10/741/16/66

W załączeniu;

1. Pełnomocnictwo Burmistrza Grodkowa
2. Plan sytuacyjny włączenia 4 egz.
3. Wrys z planu zagospodarowania przestrzennego
m- ci Gola Grodkowska 4 egz.



MAPA DO CELÓW PROJEKTOWYCH SKALA 1 : 500

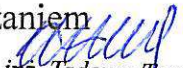
<p>Województwo : opolskie Powiat : Powiat brzeski Jednostka ewidencyjna : 160103_5 – Grodków Obręb ewidencyjny : 0047 – Gola Grodkowska Nieruchomość nr : 224; 225; 226; 227; 228</p>	<p>Mapa została wykonana przez :</p> <p>Szczegół sytuacji otoczenia projektowanej drogi dojazdowej do gruntów rolnych w Goli Grodkowskiej do drogi powiatowej nr 1506 O, Grodków – Gola Grodkowska – Lipowa.</p>
<p>Fotopowiększenie Układ współrzędnych : 1965 Poziom odniesienia : Kronsztadt Mapa została wykonana bez ustalenia obciążeń służebnościami gruntowymi</p>	<p>NADZÓR BUDOWLANY KOSZTORYSOWANIE inż. Tadeusz Turcza 49-300 Brzeg, ul. Słowiańska 2/6 tel. 604 959 978, NIP 747-126-67-35</p> <p>UŚLUGI GEODEZYJNE Andrzej Gallus 49-200 Grodków, ul. Grenadierów 13/27 tel. 77 415 42 68, kom. 506 421 062 NIP 753-110-38-25, REGON 532388357</p> <p>Zarząd Dróg Powiatowych w Brzegu UZGADNIANIE PROJEKT Z WNIESIENIEM UWAG (ZASTRZEŻEN) PODANYCH W DECYZJI nr. 6740.19.1013 dnia 17.07.2013. Załącznik Nr. 1</p> <p>GEODETA UPRAWNIENY Krzysztof Kasprzak RT LDF, Jawod. 15380</p>
<p>463.434.183; 184; 232.</p>	<p>KERG : 35-120/2013 Księga zgłoszeń : 521/2013</p>

Brzeg 26.08.2013

Telekomunikacja Polska S.A.
Ul. Sosnkowskiego 20
45-273 Opole

W oparciu o pełnomocnictwo Burmistrza Grodkowa z dnia 27.05.2013, które przedkładałam w załączeniu, przesyłam do **akceptacji** szczegóły planu sytuacyjnego, opracowanego na aktualnej mapie do celów projektowych w skali 1: 500. Na przedmiotowym odcinku projektowanej budowy drogi dojazdowej do gruntów rolnych w Goli Grodkowskiej, na wysokości włączenia do drogi powiatowej o Nr.1506 O (Grodków- Lipowa), zabudowany jest kabel telekomunikacyjny w rurze osłonowej, który nie powinien stanowić problemu wykonawczego przy realizacji przedmiotowej drogi. Założenia projektowe zakładają wykonanie koryta dla konstrukcji jezdni o głębokości 40,0 cm na całej szerokości pasa drogowego, umożliwiając wykonanie pełnej podbudowy z kamienia łamanego, oraz nawierzchnię z betonu asfaltowego. Te założenia projektowe winny zapewnić bezpieczną realizację robót, a tym samym bezkolizyjne przejście nad zabudowanym kablem telekomunikacyjnym. Niezależnie jednak od moich osobistych sugestii popartych wizją lokalną, wnioskuję o odwrotne podanie przez Telekomunikację Polską S.A. uwarunkowań oraz wytycznych realizacyjnych, które dotyczyć będą przyszłego wykonawcy robót, a które winny znajdować się w Dokumentacji Projektowej.

Z poważaniem


inż. Tadeusz Turcza
upr. drog.most.WZDP
Nr 10/741/16/66

W załączeniu;

1. Pełnomocnictwo Burmistrza Grodkowa
2. Plan sytuacyjny z lokalizacją kabla tel- kom.



Telekomunikacja Polska
Dostarczanie i Serwis Usług
Ewidencja i Standardy Infrastruktury
ul. Ordona 13, 40-163 Katowice
tel.: 32 203 33 30
fax.: 32 204 01 01

Nadzór Budowlany
Kosztorysowanie
inż. Turcza Tadeusz
ul. Słowiańska 2/6
49-300 Brzeg

Opole, 03 wrzesień 2013r.

Numer pisma: TOTSSCU/ZW. 116853-215/2013

Temat: Uzgodnienie istniejącej infrastruktury teletechnicznej do zadania projektowanej drogi dojazdowej do gruntów rolnych w Goli Grodkowskiej.

Szanowni Państwo,

Telekomunikacja Polska S.A. Dostarczanie i Serwis Usług, Wydział Ewidencji i Zarządzania Danymi o Infrastrukturze Katowice, w odpowiedzi na wniosek o uzgodnienie istniejącej infrastruktury teletechnicznej do zadania projektowanej drogi dojazdowej do gruntów rolnych w Goli Grodkowskiej, na wysokości włączenia do drogi powiatowej nr 1506 o/Grodków-Lipowa informujemy, że w rejonie projektowanego zjazdu Telekomunikacja Polska posiada czynną infrastrukturę w postaci kabla optycznego. Kabel, o którym mowa jest zabezpieczony w poprzek drogi stalową rurą ochronną i nie powinien kolidować z planowanym zamierzeniem. Mimo tego należy dokonać przekopów kontrolnych w miejscach kolizyjnych potwierdzających ułożenie infrastruktury telekomunikacyjnej na głębokości nie kolidującej z planowanymi pracami. W przypadku stwierdzenia kolizji należy kabel obniżyć na całej szerokości nawierzchni drogi.

Prace budowlane należy wykonywać przy zachowaniu następujących warunków:

1. Wszystkie prace w pobliżu infrastruktury telekomunikacyjnej należy wykonywać ręcznie, pod ścisłym nadzorem przedstawicieli służb technicznych TP S.A.;
2. Koszty zabezpieczenia urządzeń teletechnicznych wynikające z naruszenia lub konieczności zmian stanu dotychczasowych urządzeń liniowych przy zachowaniu dotychczasowych właściwości użytkowych i parametrów technicznych oraz strat wynikłych z tytułu awarii związanych z przebudową, pokrywa naruszający stan istniejący;
3. Zabezpieczenie wszystkich elementów infrastruktury telekomunikacyjnej, musi być realizowane zgodnie z wymaganiami Rozporządzenia Ministra Infrastruktury z dnia 26 października 2005r.;
4. Przed rozpoczęciem prac przy i na urządzeniach telekomunikacyjnych Inwestor ma obowiązek pisemnie wystąpić, przynajmniej z 30 dniowym wyprzedzeniem, o wyznaczenie upoważnionego przedstawiciela TP S.A. w celu sprawowania nadzoru nad prowadzonymi robotami i ochroną sieci teletechnicznej. Pismo należy kierować na poniższy adres:
Telekomunikacja Polska
Dostarczanie i Serwis Usług, Ewidencja i Standardy Infrastruktury, ul. Ordona 13, 40-163 Katowice
5. Za wyrządzone szkody na sieci teletechnicznej Telekomunikacja Polska będzie domagać się odszkodowania z tytułu usunięcia awarii oraz utraconych wpływów.
6. Otrzymane dokumenty, przekazujemy do naszego archiwum jako załącznik powyższego uzgodnienia.

Z poważaniem

Piotr Kończarek

Kierownik Wydziału Ewidencji
i Zarządzania Danymi o Infrastrukturze Katowice

NADZÓR BUDOWLANY
KOSZTORYSOWANIE
inż. Turcza Tadeusz
49-300 Brzeg, ul. Słowiańska 2/6
tel. 601 959 978, NIP 747-126-67-35

"GRODWiK" Sp. z o.o. Wpłynęło dnia 2013-08-28 L.dz. <u>311/3/2013/P</u> Podpis.....
--

Brzeg 26.08.2013

**Grodkowskie Wodociągi i
Kanalizacja Sp. z O.O.**
Tarnów Grodkowski 46d
49-200 Grodków

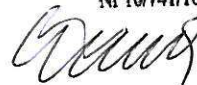
W oparciu o pełnomocnictwo Burmistrza Grodkowa z dnia 27.05.2013, które przedkładałam w załączeniu, przesyłam do **akceptacji** szczegóły planu sytuacyjnego, opracowanego na aktualnej mapie do celów projektowych w skali 1:500. Na przedmiotowym odcinku projektowanej budowy drogi dojazdowej do gruntów rolnych w Goli Grodkowskiej, zabudowana jest sieć wodociągowa oraz sieć kanalizacji sanitarnej. W chwili obecnej projektowana droga dojazdowa do gruntów rolnych pokrywa się w układzie sytuacyjnym z istniejącą drogą gruntową, wyłącznie w pasie jezdnym niezbędnym dla sprzętu rolniczego, o szerokości bardzo zróżnicowanej, oscylującej pomiędzy 3,5 do 4,5m. To zróżnicowanie jest wynikiem użytkowania przez rolników części pasa drogowego, poza istniejącymi w terenie granicami własnościowymi, zgodnie z naniesionymi na podkładzie geodezyjnym. Projektuje się drogę o szerokości jezdnej równej 4,0m, przy dwustronnych poboczach utwardzonych szerokości 0,5m. Konstrukcja drogi po wykonanym uprzednio korycie średniej głębokości 0,4m w żadnym wypadku nie będzie naruszać istniejących ciągów obu kanalizacji, a wszystkie istniejące przykrywy kanalizacji oraz elementy sieci wodociągowej, będą podniesione do niwelety projektowanej i wykonanej warstwy ścieralnej nawierzchni z betonu asfaltowego.

Zobowiązuje się przyszłego wykonawcę robót, do pełnej informacji Zarządcy obu sieci, o terminie realizacji robót, oraz udziału ich przedstawiciela w odbiorze powykonawczym.

W załączeniu:

1. Pełnomocnictwo Burmistrza Grodkowa
2. Plan sytuacyjny odcinka przebiegu sieci - 2 egz.
3. Wyrys z planu zagospodarowania przestrzennego miejscowości Gola Grodkowska - 2 egz.

Z poważaniem
inż. Tadeusz Turcza
upr. drog. most. WZDP
Nr 10/741/16/66





GRODKOWSKIE WODOCIĄGI I KANALIZACJA spółka z o.o.

z siedzibą w Tarnowie Grodkowskim
Tarnów Grodkowski 46d, 49-200 Grodków
tel./fax .077 415-54-32 grodwik@grodwik.pl

Tarnów Grodkowski, dnia 29.08.2013 r.

Oczyszczalnia
Ścieków w Tarnowie
Grodkowskim
tel. 077 415-55-85
tel./fax .077 415-54-32

Stacja Uzdatniania
Wody w Grodkowie
tel/fax. 077 415-55-33

Konta Bankowe:

- BS Grodków-Łosiów
67 8870 0005 2001
0030 4400 0001
- ING Bank Śląski S.A.
24 1050 1171 1000
0022 9616 2577

NIP 753-000-07-96
REGON 530587733
Sąd Rejonowy w Opolu
Nr KRS 0000072747
Kapitał zakładowy
32 673 500,00

TW/ 5565/ 8 / 2013 / W

**Nadzór Budowlany
Kosztorysowanie
inż. Turcza Tadeusz
ul. Słowiańska 2/6
49-300 Brzeg**

dot.: uzgodnienia projektu „Budowa drogi dojazdowej do gruntów rolnych
w Goli Grodkowskiej”

Uzgodniono branżowo przedłożony „Plan sytuacyjny”. Linia ciągłą
niebieską zaznaczono przebieg istniejącej sieci wodociągowej
i przyłączy wodociągowych. Linia ciągłą brązową zaznaczono przebieg
istniejącej sieci kanalizacji sanitarnej.

Przy prowadzeniu robót budowlanych w obrębie wykazanych
sieci wodociągowych należy pamiętać o obowiązku odtworzenia
i zniwelowania do poziomu budowanych dróg elementów istniejącej
armatury wodociągowo-kanalizacyjnej. Koszty z tym związane należy
uwzględnić przy wycenie zadania. Fakt rozpoczęcia i zakończenia robót
wykonawca zobowiązany jest zgłosić do administratora sieci wod.-kan.
celem uzyskania protokołu odbioru dotyczącego branży wod.-kan.

Załącznik:

1. „Plan sytuacyjny” 1:500 – 1 egz.

Otrzymują:

1. Adresat
2. TW a/a.

**WICEPREZES
ds. Technicznych**
Marek Dziuba

Uzgodniono
29.08.2013r.

INSPERKTOR
d/s TECHNICZNYCH

Zbigniew Kubański

GRÓDKOWSKIE WODOCIĄGI
i KANALIZACJA Sp. z o.o.
Tarnów Grodkowski 46-0
49-200 Grodków
tel./fax 077 415-54-32
NIP 753-000-07-96

POCZĄTEK OPRACOWANIA:
ODCINEK B - km 0+000.00

R55.00
PK: km 0+011.78

W8
$\alpha=43.92^\circ$
R=55.0m
L=42.16m
B=4.30 m
T=22.18m

Początek opracowania
do drogi powiatowej 141516-0
Gródków - Lipowa

W5
$\alpha=4.12^\circ$
R=300.0m
L=21.56m
B=0.19 m
T=10.79m

W6
$\alpha=5.92^\circ$
R=300.0m
L=30.99m
B=0.40 m
T=15.51m

W9
$\alpha=51.06^\circ$
R=14.0m
L=12.48m
B=1.51 m
T=6.69m

W10
$\alpha=32.54^\circ$
R=35.0 m
L=19.88m
B=1.46 m
T=10.22m

KONIEC OPRACOWANIA:
ODCINEK B - km 0+089.51

KONIEC OPRACOWANIA:
ODCINEK C - km 0+33.17

NADZÓR BUDOWLANY, KOSZTORYSOWANIE inż. Turcza Tadeusz
49-300 Brzeg, ul. Słowiańska 2/6, tel. 604 959 978

Projekt Zagospodarowania Terenu

PROJEKT BUDOWLANY
Budowy drogi dojazdowej
do gruntów rolnych
w Goli Grodkowskiej
na dz. nr 224, 225, 226, 227 i 228
obręb 0047 - Gola Grodkowska

Plan sytuacyjny
skala 1:500

PROJEKTANT inż. T. Turcza	DATA 10.09.2013	NR RYS. 10
WYKONAWCA Gmina Grodków	DATA 10.09.2013	NR RYS. 10
INWESTOR Gmina Grodków	DATA 10.09.2013	NR RYS. 10
ADRES 49-200 Grodków, ul. Warszawska 29	DATA 10.09.2013	NR RYS. 10



wniosek nr 1/2013

wykonanie usługi- Uzgodnienie Branżowe

Miejscowość data: Brzeg 27.08.2013

Prosimy wypełnić drukowanymi literami.

Telekomunikacja Polska Domena Hurt

Techniczna Obsługa Klienta

Operacyjne Utrzymanie Sieci i Usług w Opole

Dział Zarządzania Zasobami Sieci

kod. 45-273 Opole

ul. Sosnkowskiego 20

tel.

Dane wnioskodawcy:

Imię i nazwisko/Nazwa firmy*

Adres zamieszkania/Siedziba firmy*:

NADZÓR BUDOWLANY
kod pocztowy KOSZTORYSOWANIE

inż. Turcza Tadeusz
miejscowość 49-300 Brzeg, ul. Słowiańska 2/6

telefon kontaktowy tel. 604 959 978, NIP 747-126-67-35

e-mail.....

PESEL (dla osób fizycznych)*.....

NIP (dla firm)* 747-126-67-35

~~* Proszę o uzgodnienie/opinię do projektu branżowego,~~

~~* Proszę o uzgodnienie podkładów mapowych do celów projektowych,~~

~~* Proszę o uzgodnienie projektu załączonego do wniosku w zakresie kolizji infrastruktury, stanowiącej własność Telekomunikacji Polskiej S.A. w związku z planowaną inwestycją budowy:~~

~~* Sieci: gazowej, wodociągowej, kanalizacji sanitarnej, kanalizacji deszczowej, energetycznej, telekomunikacyjnej, ciepłowniczej, innej (podać długość projektowanej sieci w metrach)~~

~~* Planu zagospodarowania działki budynki, budowle podziemne, nadziemne, przyłącza, ogrodzenia, wjazdy (podać ilość działek):~~

Przebudowa konstrukcji drogi nad kablem teletech. w mize osłonowej

*Projektowanej drogi (podać długość projektowanej drogi w metrach): dl. rury osłonowej 9,5m.
szerokość pasa drogowego 8,0m.

Zlokalizowanych: Brzeg Grodków Gola Grodkowska
Powiat Gmina Miejscowość ul. Nr dz.

Inwestor : Burmistrz Grodkowa

wyrażam zgodę na wystawienie faktury VAT bez podpisu osoby uprawnionej do odbioru faktury VAT, należność za usługę ureguluję w terminie określonym na otrzymanej fakturze VAT według stawek jak niżej:

1. Uzgodnienie/opinia projektu, dla którego zostały wydane warunki techniczne na przebudowę / zabezpieczenie sieci TP, uzgodnienie projektowanej sieci, dróg, budynków oraz budowli:

- za pierwsze trasowe 100 metrów – 70,00 złotych,
- powyżej 100 metrów – 15,00 złotych za każde następne rozpoczęte trasowe 100 m,
- uzgodnienie budynków i budowli podziemnych – 70,00 bez naliczania dodatkowych opłat za przyłącza,

Telekomunikacja Polska S.A.
Ewidencja i Rozwój Sieci TOK
Wydział Ewidencji i Zarządzania Danymi
o Infrastrukturze Katowice
ul. Bernardyńska 14, 44-100 Gliwice

28-08-2013

Zenon Wasialek
Wydział Ewidencji i Zarządzania
Danymi o Infrastrukturze Katowice

2. Uzgodnienie bez wydanych warunków technicznych (standardowe uwagi), uzgodnienie projektowanej sieci, dróg, budynków oraz budowli:

- za pierwsze trasowe 100 metrów – 40,00 złotych,
- powyżej 100 metrów – 6,00 złotych za każde następne rozpoczęte trasowe 100 m,
- uzgodnienie budynków i budowli podziemnych – 40,00 bez naliczania dodatkowych opłat za przyłącza

3. Uzgodnienie podkładów mapowych pod aktualizację do celów projektowych (geodecj):

- weryfikacja sieci TP za pierwsze trasowe 100 metrów – 40,00 złotych,
- powyżej 100 metrów – 6 złotych za każde następne rozpoczęte trasowe 100 m,
- wskazanie sieci nie zainwentaryzowanej przez TP- bez opłat

Kwota netto za uzgodnienie branżowe wyniesie.....**)

Wnioskodawca wyraża zgodę na przetwarzanie danych osobowych zawartych w niniejszym wniosku przez Orange Polska oraz podmioty współpracujące z OP w zakresie niezbędnym do realizacji niniejszego wniosku (zgodnie z ustawą z dnia 29 sierpnia 1997r. o ochronie danych osobowych, t.j. Dz. U. z 2002r. Nr 101, poz. 926 z późn. zm.).

Za TP

Wnioskodawca/osoba uprawniona

.....
(czytelny podpis)

.....
(czytelny podpis)

inż. Tadeusz Turcza
upr. drog.most.WZDP
Nr 10/741/16/66

Wymagane załączniki:

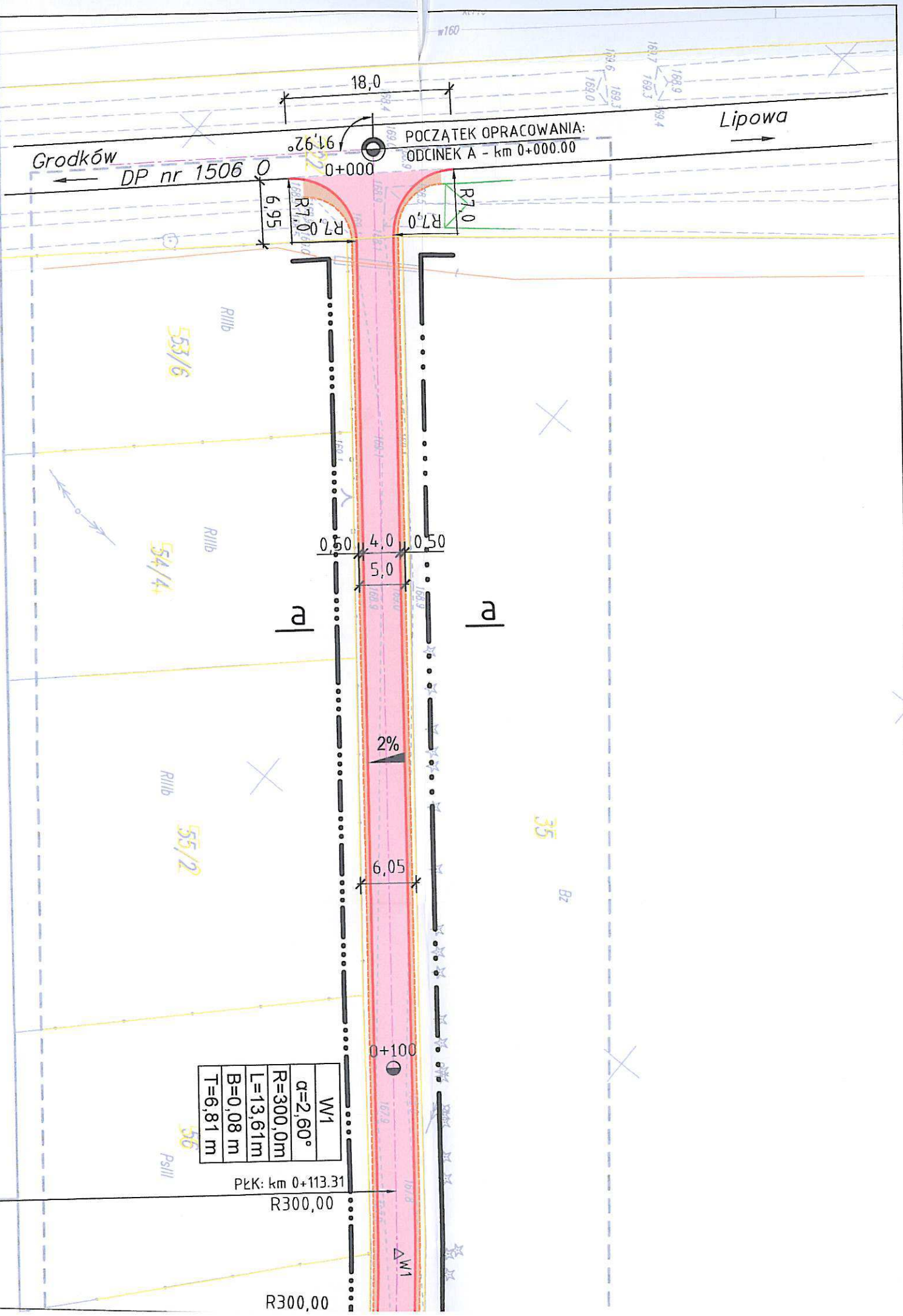
2 egz. Projektu Zagospodarowania Terenu

pełnomocnictwo inwestora

*) niepotrzebne skreślić

**) wypełnia TP

Projekt Zagospodarowania Terenu
Cześć rysunkowa



MAPA DO CELÓW PROJEKTOWYCH

SKALA 1 : 500

Mapa została wykonana przez :

Województwo : opolskie
Powiat : brzeski
Jednostka ewidencyjna : 160103_5 – Grodków
Obręb ewidencyjny : 0047 – Gola Grodkowska
Nieruchomość nr : 224; 225; 226; 227; 228

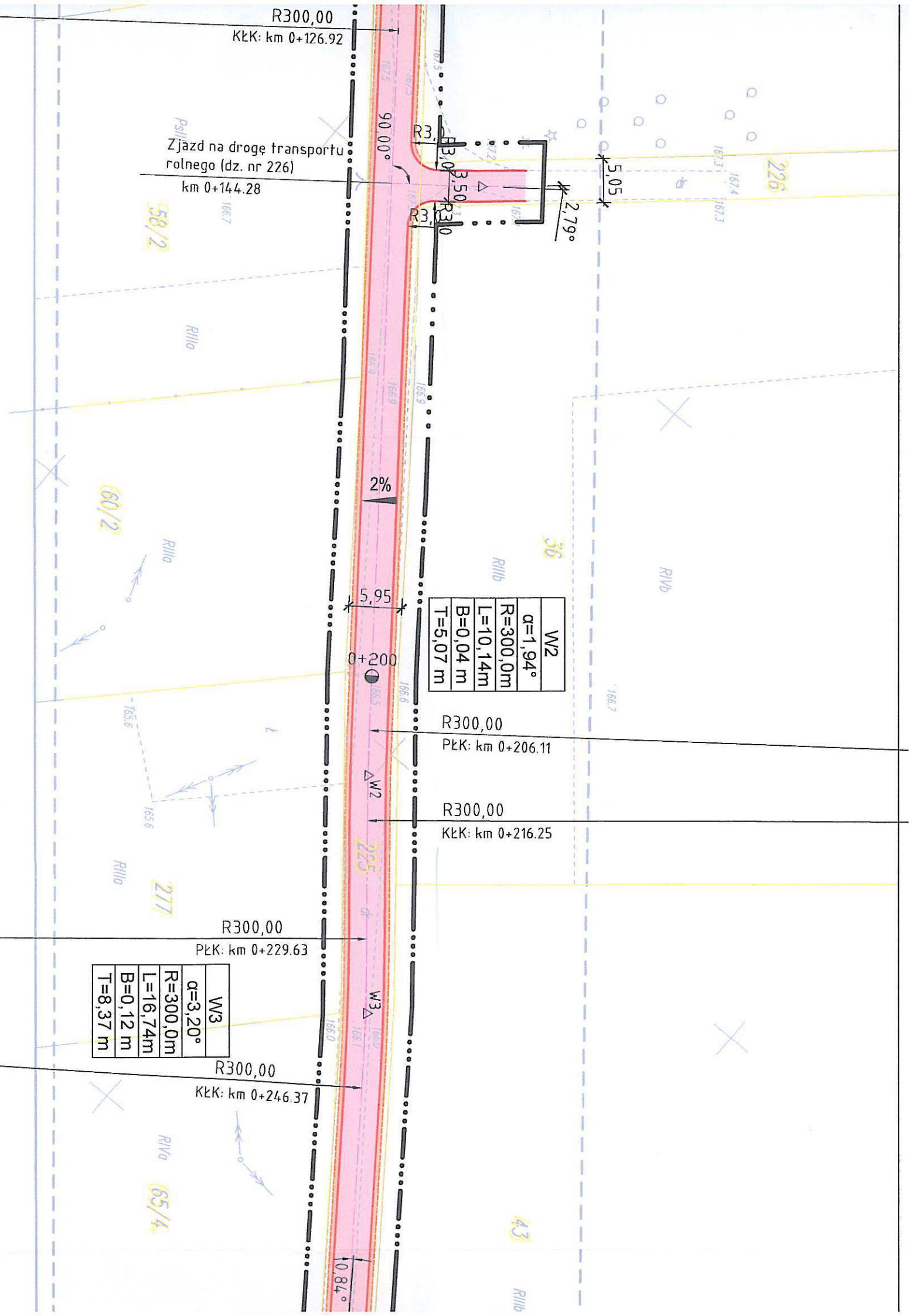
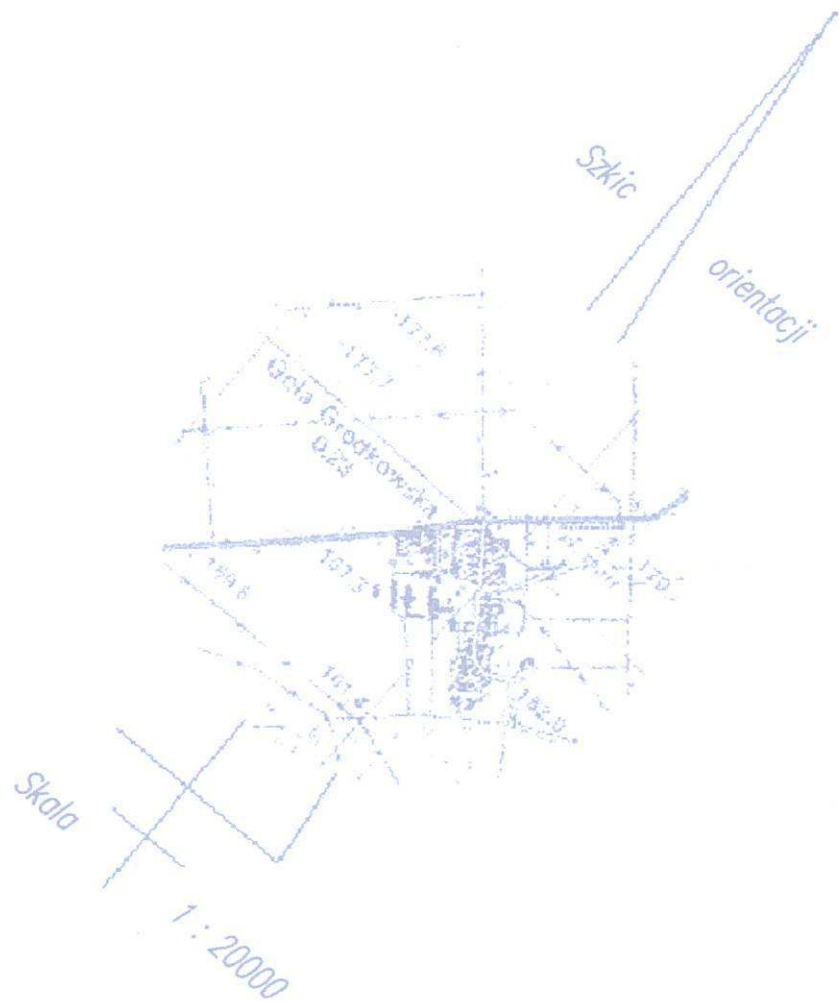
Fotopowiększenie
Układ współrzędnych : 1965
Poziom odniesienia : Kronsztadt
Mapa została wykonana bez ustalenia
obciążeń służebnościami gruntowymi

463.434.183; 184; 232.

USŁUGI GEODEZYJNE
Andrzej Gallus
49-200 Grodków, ul. Grenadierów 13/27
tel. 77 415 42 68, kom. 506 421 062
ulp 753-110-38-25, REGON 532388357

KERG : 35-120/2013
Księga zgłoszeń : 521/2013

GEODETA UPRAWNIONY
Krzysztof Kaspiszek
nr upr. zawod. 15380



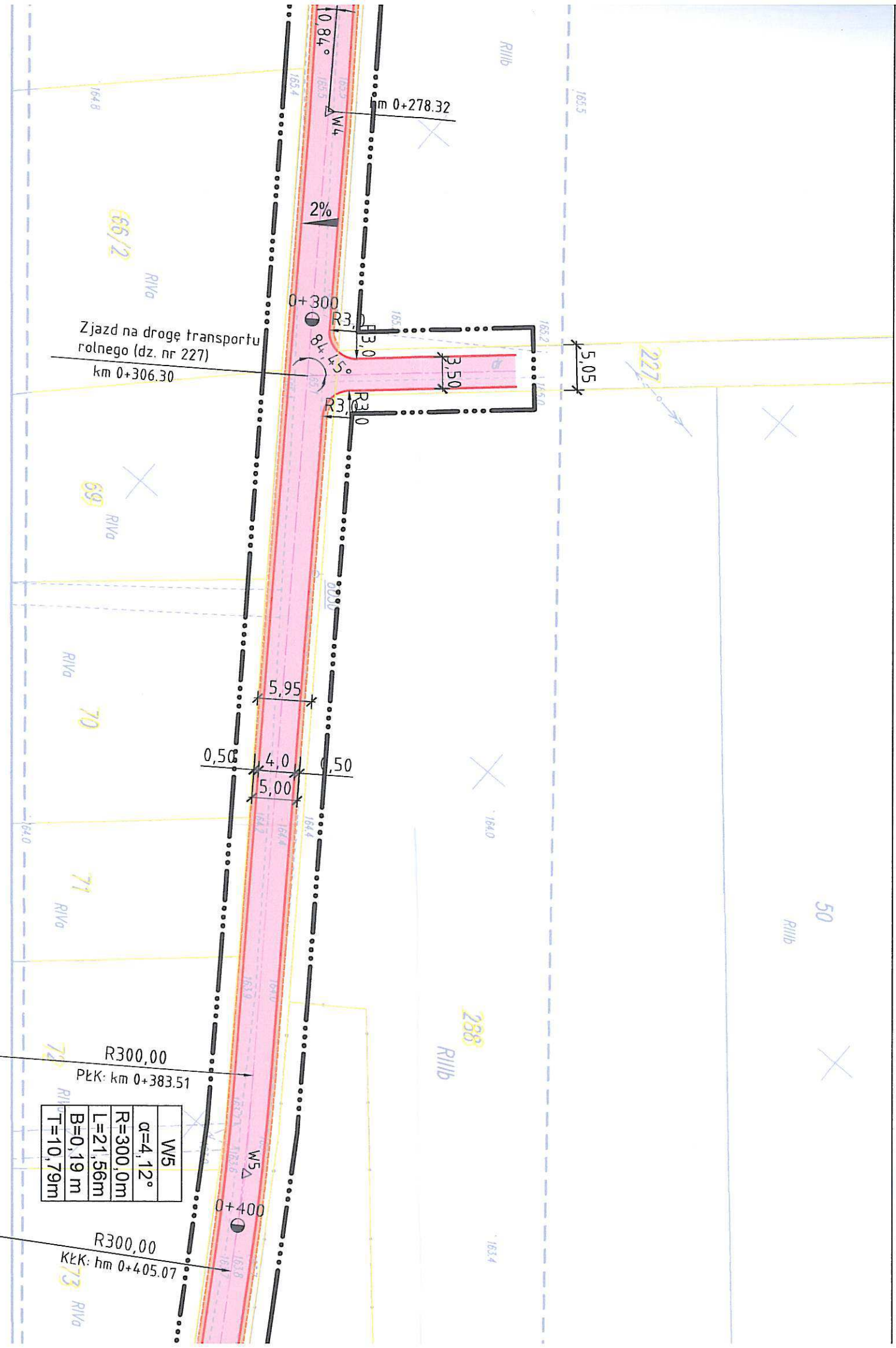
LEGENDA:

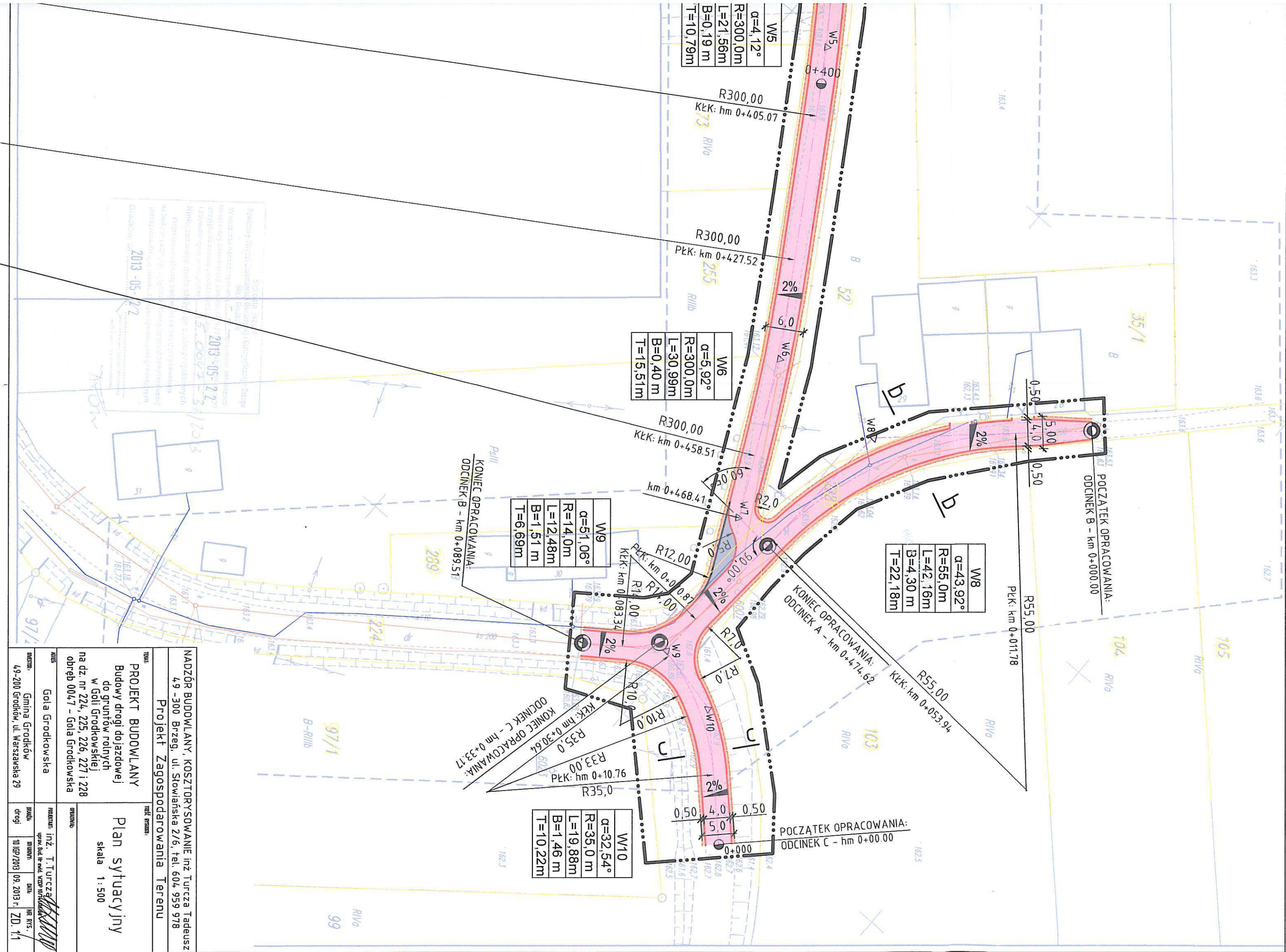
Jezdnia drogi transportu rolnego o naw. z betonu asfaltowego o gr 6 cm

Pobocza o naw. z kruszywa łamanego 0/31,5 o grubości 15 cm

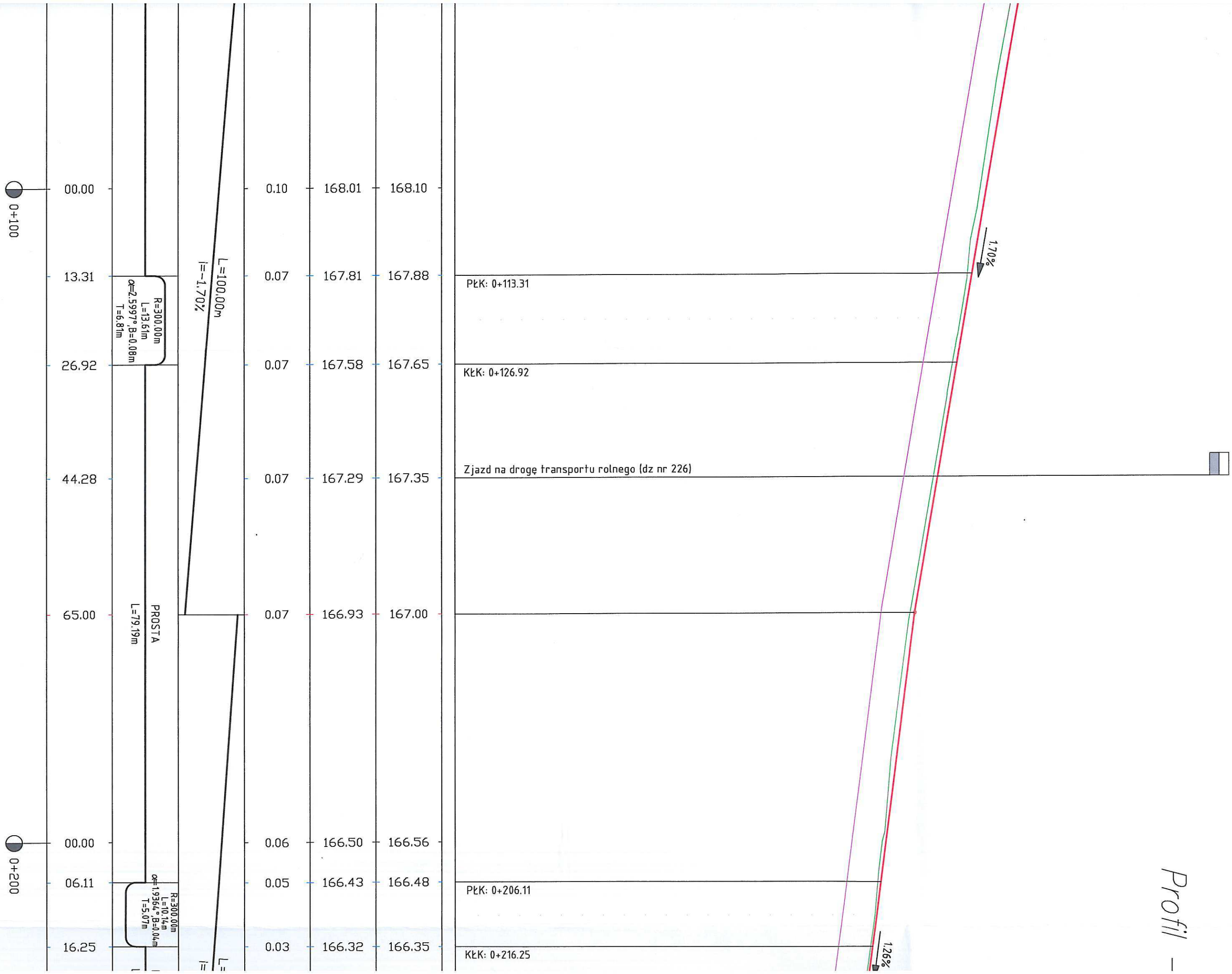
Poszerzenie jezdni z kostki kamiennej, regularnej 16/16 cm

granica opracowania

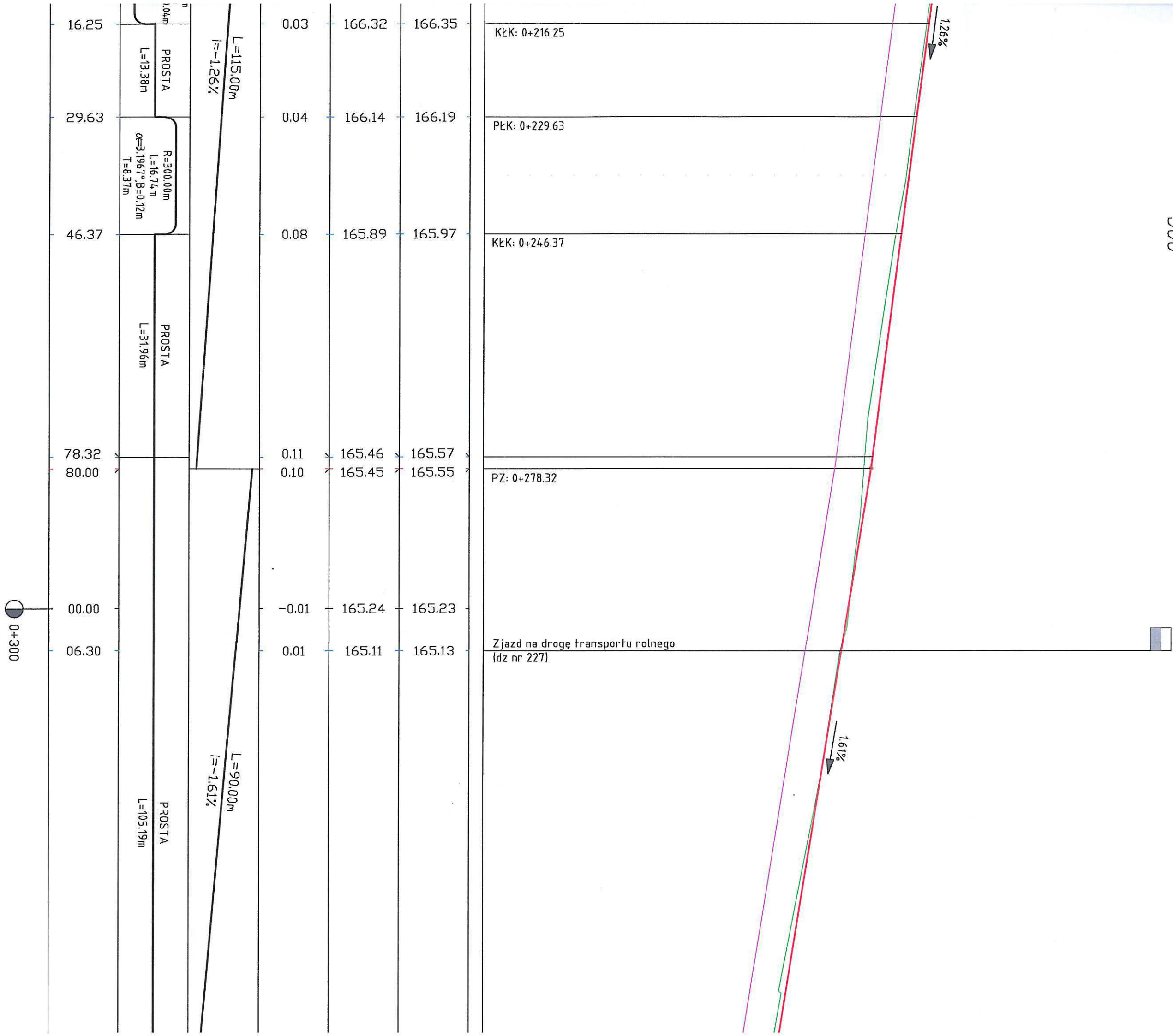




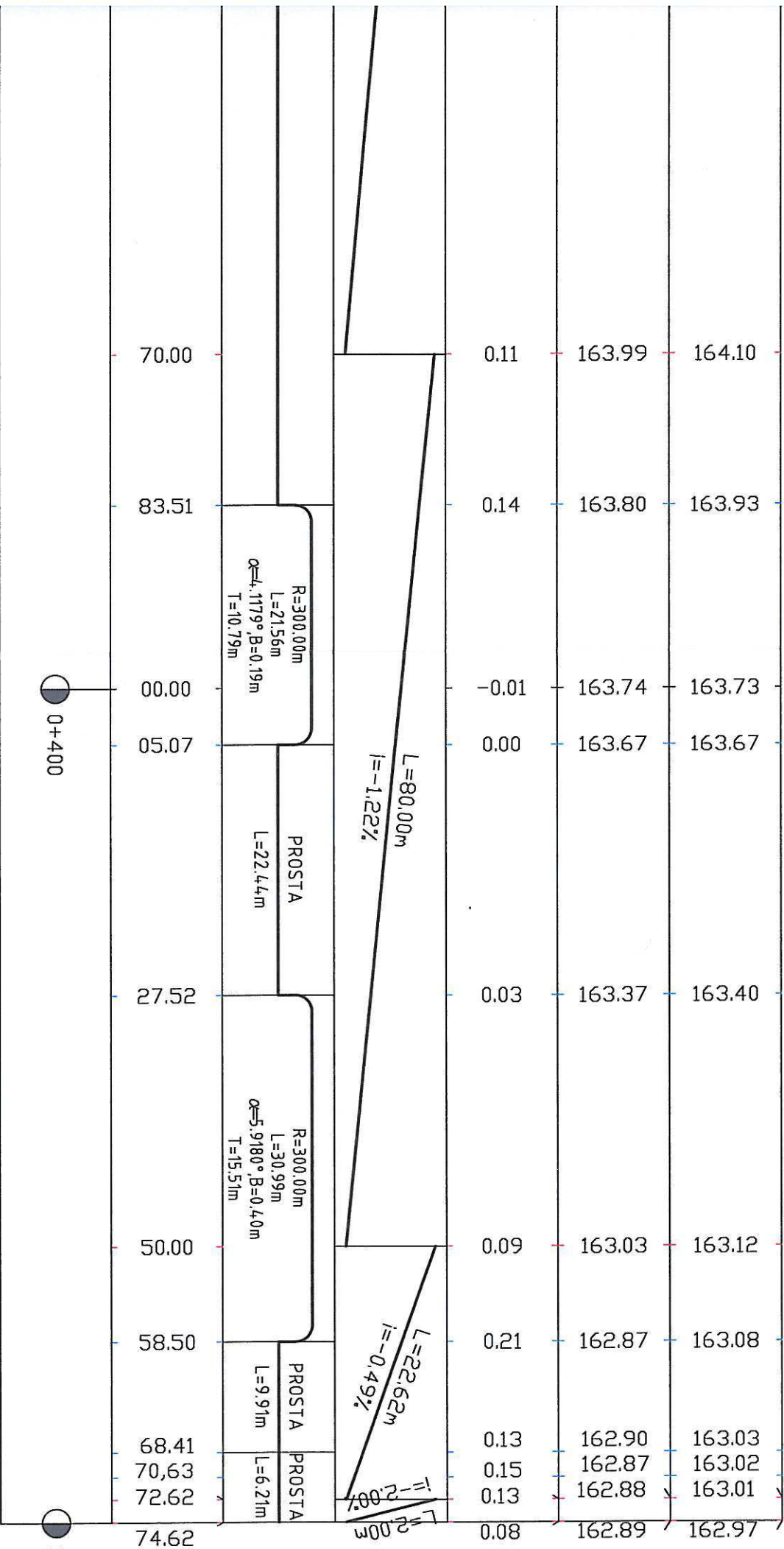
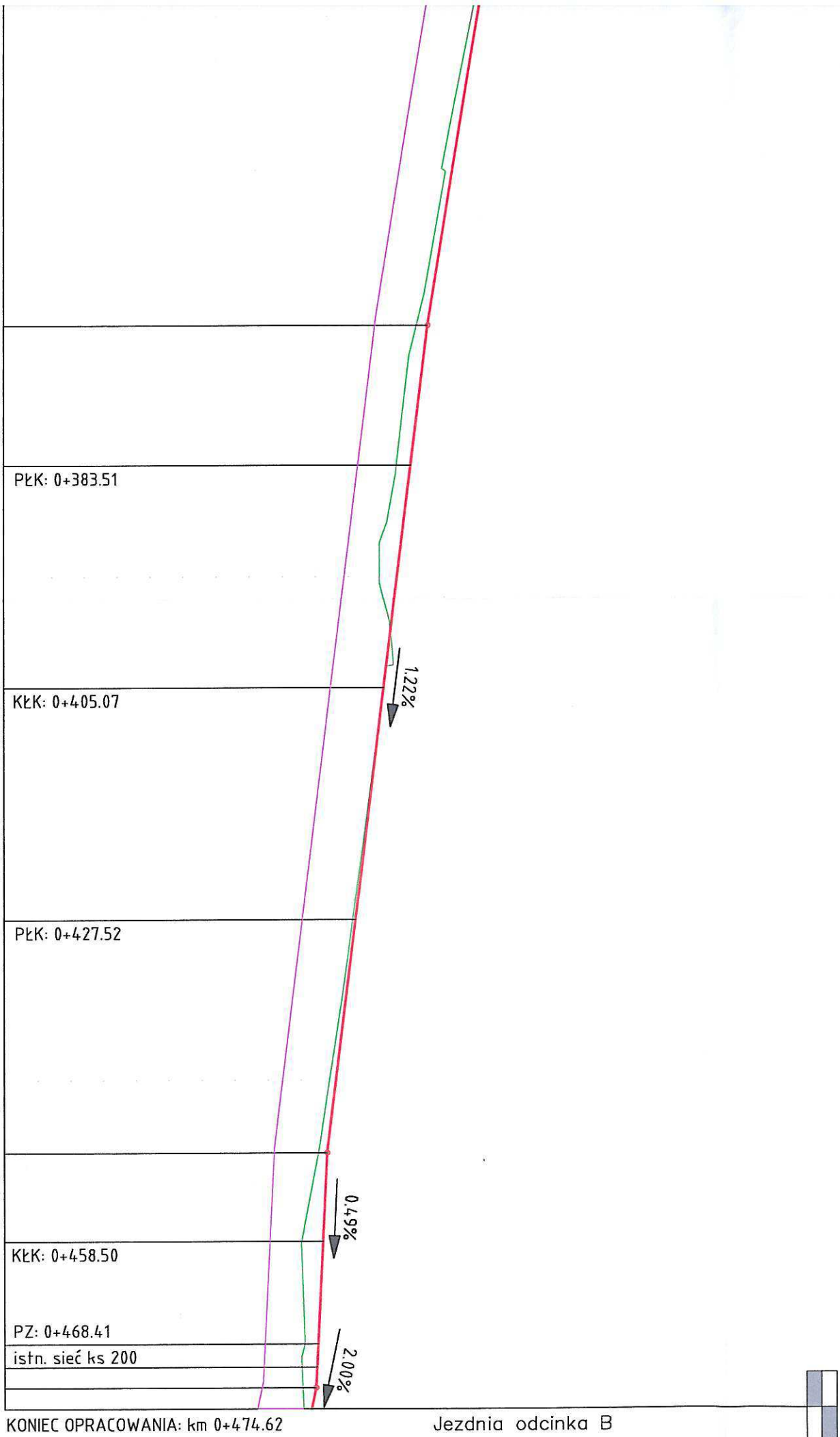
NADZÓR BUDOWLANY, KOSZTORYSOWANIE Inż. Turcza Tadeusz 49-300 Brzeg, ul. Słowińska 2/6, tel. 604 959 978		Projekt Zagospodarowania Terenu	
Tytuł: PROJEKT BUDOWLANY Budowy drogi dojazdowej do gruntów rolnych w Goli Grodkowskiej na dz. nr 224, 225, 226, 227 i 228 obręb 004.7 - Gola Grodkowska		Plan sytuacyjny skala 1:500	
Kolejność: Gola Grodkowska		Projektant: inż. T. Turcza	
Miejscowość: Gmina Grodków		Data: 09.2013 r.	
Lp. porządkowa: 49-200 Grodków, ul. Warszawska 29		Zmiany: ZD. 1:1	



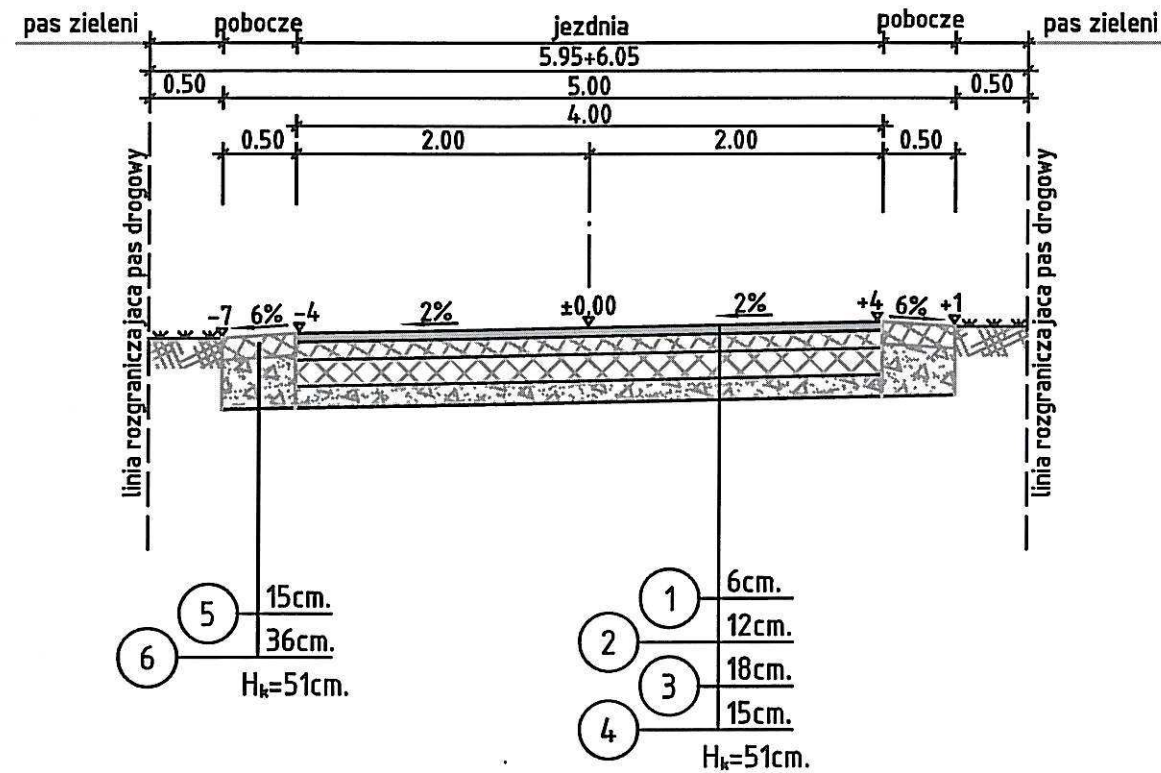
II – Oś jezdni – Odcinek A
 skala 1:500



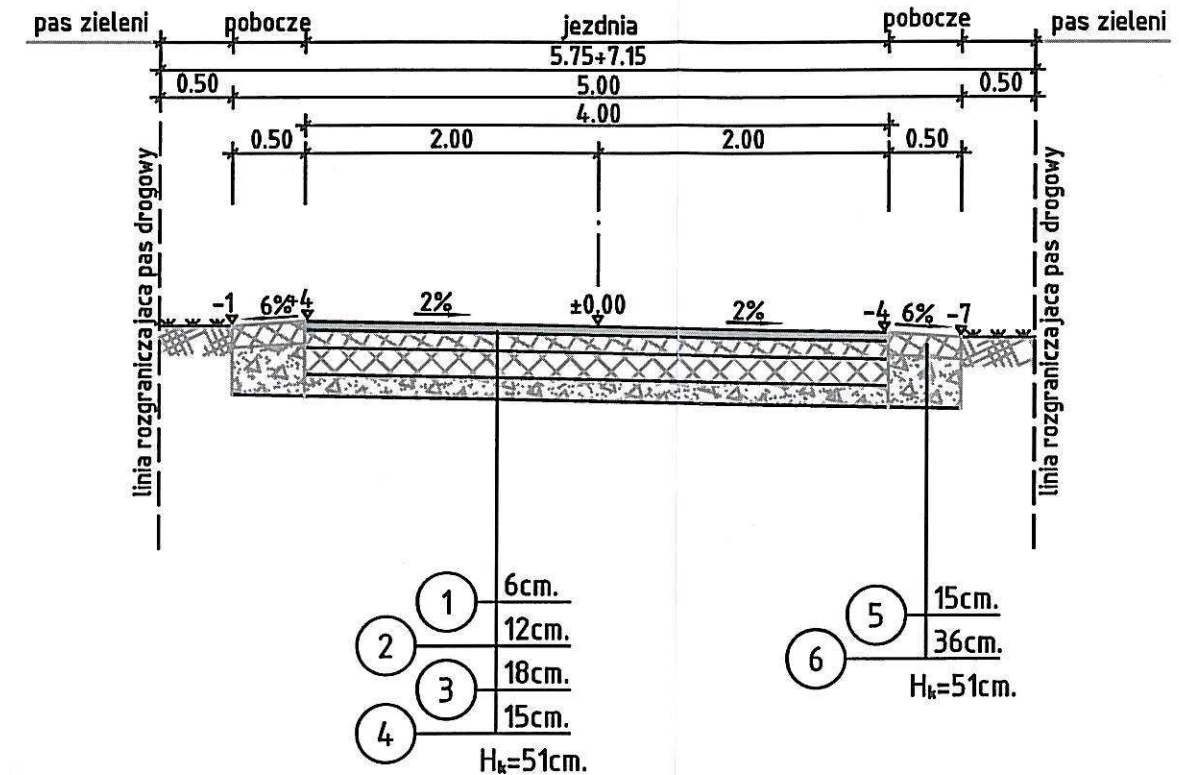
NADZÓR BUDOWLANY, KOSZTORYSOWANIE inż. Turcza Tadeusz 49-300 Brzeg, ul. Słowiańska 2/6, tel. 604 959 978			
Projekt Zagospodarowania Terenu			
Tytuł: PROJEKT BUDOWLANY Budowy drogi dojazdowej do gruntów rolnych w Goli Grodzkowskiej na dz. nr 224, 225, 226, 227 i 228 obręb 0047 - Gola Grodzkowska		Tytuł rysunku: Profil podłużny skala 1 : 50/500	
Adres: Gola Grodzkowska	Projektant: inż. T. Turcza	Opis: Gmina Grodzków	Opis: drogi
Adres: 49-200 Grodzków, ul. Warszawska 29	Opis: drogi	Opis: 10 GP/2013	Opis: 09.2013 r.
Opis: 10 GP/2013		Opis: 09.2013 r.	Opis: ZD. 21



Odcinek A przekrój a - a



Odcinek B przekrój b - b

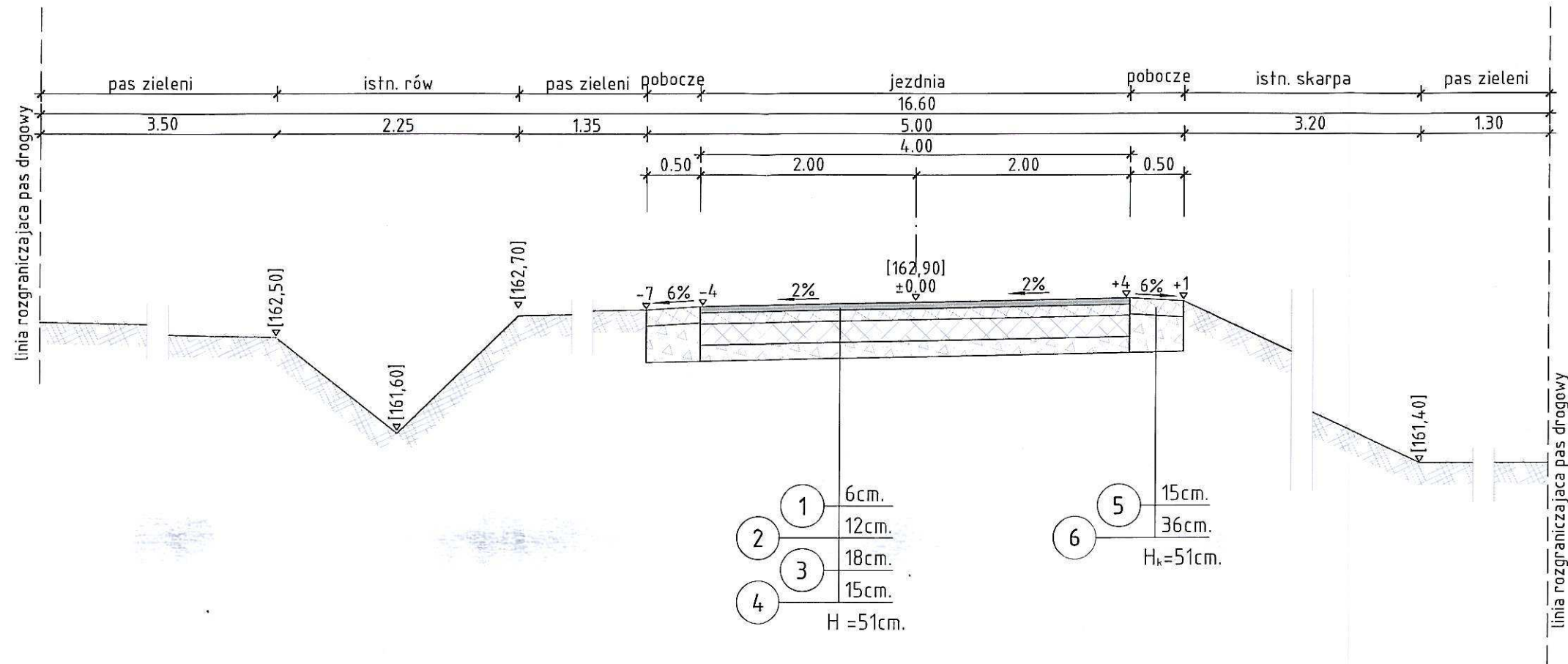


legenda:

- ① Warstwa ścieralna z betonu asfaltowego 0/16mm wg PN-S-96025:2000 o grub. 6 cm.
- ② Górna warstwa podbudowy z kruszywa łamanego 0/31.5 odm. I, klasy I, wg PN-B/11112, stabilizowanego mechanicznie wg PN-S-06102:1997 do Wnoś=120% o grub. 12 cm.
- ③ Dolna warstwa podbudowy z kruszywa łamanego 0/63 odm. I, klasy I, wg PN-B/11112, stabilizowanego mechanicznie wg PN-S-06102:1997 do Wnoś=80% o grub. 18 cm.
- ④ Warstwa odsączająca z piasku wg PN-B-11113:1996 zagęszczona do $Is=1,00$ o grub. 15 cm.
- ⑤ Nawierzchnia pobocza z kłińca 20/31.5 gat. II, klasy II, wg PN-B/11112, stabilizowanego mechanicznie wg PN-S-96023:1984 o grub. 15 cm.
- ⑥ Warstwa odsączająca z piasku wg PN-B-11113:1996 zagęszczona do $Is=1,00$ o grub. 36 cm.

NADZÓR BUDOWLANY, KOSZTORYSOWANIE, inż. Turcza Tadeusz 49-300 Brzeg, ul. Słowiańska 2/6, tel. 604 959 978			
Projekt zagospodarowania terenu			
TEMAT: PROJEKT BUDOWLANY			
OBJEKT: Budowa drogi dojazdowej do gruntów rolnych w Goli Grodkowskiej na dz. nr 224, 225, 226, 227 i 228 obręb 0047 - Gola Grodkowska			
ADRES: Gola Grodkowska			
INWESTOR: Gmina Grodków 49-200 Grodków, ul. Warszawska 29			
TREŚĆ RYSUNKU: skala 1:50 Przekrój konstrukcyjny			
OPRACOWAŁ:			
PROJEKTANT: inż. T. Turcza upr. Bud. Nr ewid. WZD 10/94/167/06			
BRANŻA: drogi	NR UMOWY: 10 IGP/2013	DATA: 09.2013 r.	NR RYS: ZD. 3.1

Odcinek C przekrój c - c



legenda:

- 1 Warstwa ścieralna z betonu asfaltowego 0/16mm wg PN-S-96025:2000 o grub. 6 cm.
- 2 Górna warstwa podbudowy z kruszywa łamanego 0/31,5 odm. I, klasy I, wg PN-B/11112, stabilizowanego mechanicznie wg PN-S-06102:1997 do Wnoś=120% o grub. 12 cm.
- 3 Dolna warstwa podbudowy z kruszywa łamanego 0/63 odm. I, klasy I, wg PN-B/11112, stabilizowanego mechanicznie wg PN-S-06102:1997 do Wnoś=80% o grub. 18 cm.
- 4 Warstwa odsączająca z piasku wg PN-B-11113:1996 zagęszczona do Is=1,00 o grub. 15 cm.
- 5 Nawierzchnia pobocza z kłińca 20/31,5 gat. II, klasy II, wg PN-B/11112, stabilizowanego mechanicznie wg PN-S-96023:1984 o grub. 15 cm.
- 6 Warstwa odsączająca z piasku wg PN-B-11113:1996 zagęszczona do Is=1,00 o grub. 36 cm.

NADZÓR BUDOWLANY, KOSZTORYSOWANIE, inż. Turcza Tadeusz
49-300 Brzeg, ul. Słowiańska 2/6, tel. 604 959 978

Projekt zagospodarowania terenu

TEMAT:
PROJEKT BUDOWLANY

OBJEKT: Budowa drogi dojazdowej
do gruntów rolnych
w Goli Grodkowskiej
na dz. nr 224, 225, 226, 227 i 228
obręb 0047 - Gola Grodkowska

ADRES: Gola Grodkowska

INWESTOR: Gmina Grodków
49-200 Grodków, ul. Warszawska 29

TREŚĆ RYSUNKU: skala 1:50
Przekrój konstrukcyjny

OPRACOWAŁ:

PROJEKTANT: inż. T. Turcza
upr. Bud. Nr ewid. WZUP 10/14/16/68

BRANŻA: drogi
NR UMOWY: 10 IGP/2013
DATA: 09. 2013 r.
NR RYS: ZD. 3.2